

PRÉFET DE L'ISÈRE

Direction départementale  
de la protection des populations

Service installations classées

Grenoble le

= 3 MAI 2018

Téléphone : 04 56 59 49 99

Mél : [ddpp-ic@isere.gouv.fr](mailto:ddpp-ic@isere.gouv.fr)

Affaire suivie par : Françoise Chavet

Téléphone : 04.56.59.49.34

Mél : [francoise.chavet@isere.gouv.fr](mailto:francoise.chavet@isere.gouv.fr)

**ARRÊTÉ PRÉFECTORAL**  
**de renouvellement d'autorisation et d'extension**  
**d'une carrière et ses installations de traitement de matériaux**

**Commune de LE-PÉAGE-DE-ROUSSILLON lieu-dit « Les Grandes Blâches »**

**Établissements CHAPERON et CIE**

**N°DDPP-IC-2018-05-04**

**LE PRÉFET DE L'ISÈRE**

**Chevalier de la Légion d'Honneur**  
**Chevalier de l'Ordre National du Mérite**

- Vu** le code de l'environnement, le titre VIII du livre 1, le chapitre II du titre II du livre I notamment les articles R.122-4 et R.122-5 ; les titres 1<sup>er</sup> et 4 des parties législative et réglementaire du livre V ;
- Vu** le code minier et l'ensemble des textes pris pour l'application dudit code ;
- Vu** la nomenclature des installations classées codifiée à l'article R. 511-9 du code de l'environnement ;
- Vu** l'ordonnance n°2017-80 du 26 janvier 2017 relative à l'autorisation environnementale ;
- Vu** le décret n°2017-81 du 26 janvier 2017 relatif à l'autorisation environnementale ;
- Vu** l'arrêté ministériel du 22 septembre 1994 modifié relatif aux exploitations de carrières et aux installations de premier traitement des matériaux de carrières ;
- Vu** l'arrêté ministériel du 09 février 2004 relatif à la détermination du montant des garanties financières de remise en état des carrières ;
- Vu** l'arrêté ministériel du 19 avril 2010 relatif à la gestion des déchets des industries extractives ;
- Vu** l'arrêté ministériel du 31 juillet 2012 relatif aux modalités de constitution de garanties financières prévues aux articles R. 516-1 et suivants du code de l'environnement ;
- Vu** le schéma départemental des carrières de l'Isère approuvé par arrêté préfectoral en date du 11 février 2004 ;
- Vu** le schéma directeur d'aménagement et de gestion des eaux (SDAGE) Rhône Méditerranée approuvé par arrêté du préfet coordonnateur de bassin le 21 décembre 2015 ;
- Vu** les autres documents de planification applicables (SRCE, SAGE) ;
- Vu** l'arrêté préfectoral n°2008-00962 du 12 février 2008 délivré aux Établissements CHAPERON pour la carrière qu'elle exploite sur le territoire de la commune de Péage-de-Roussillon ;

**Vu** la demande présentée le 21 mars 2017 par les Établissements CHAPERON et Cie, dont le siège social est situé 4 route des Sablons 38550 Le Péage de Roussillon, en vue de poursuivre et d'étendre l'exploitation d'une carrière de sables et graviers et ses installations annexes sur le territoire de la commune de LE-PÉAGE-DE-ROUSSILLON au lieu-dit « Les Grandes Blâches » ;

**Vu** l'avis de recevabilité de l'inspection des installations classées de la direction régionale de l'environnement de l'aménagement et du logement Auvergne-Rhône-Alpes du 21 avril 2017 précisant que le dossier peut être mis à l'enquête publique ;

**Vu** la décision en date du 30 mai 2017 du président du tribunal administratif de Grenoble portant désignation du commissaire-enquêteur ;

**Vu** l'avis de l'autorité environnementale en date du 21 juin 2017 ;

**Vu** les avis exprimés par les différents services et organismes consultés en application des articles R. 512-19 à R. 512-24 du code de l'environnement ;

**Vu** l'arrêté préfectoral en date du 19 juillet 2017 ordonnant l'organisation d'une enquête publique pour une durée de 33 jours du 25 septembre 2017 au 27 octobre 2017 inclus sur le territoire des communes de Le Péage-de-Roussillon, Saint-Maurice-l'Exil, Roussillon, Sablons, Salaise-sur-Sanne, Limony, Charnas, Saint-Pierre de Boeuf ;

**Vu** l'accomplissement des formalités d'affichage de l'avis au public réalisé dans les communes précitées ;

**Vu** la publication de l'avis d'enquête publique dans deux journaux locaux ;

**Vu** l'accomplissement des formalités de publication sur le site internet des services de l'État en Isère ;

**Vu** le registre d'enquête et l'avis du commissaire enquêteur ;

**Vu** les avis émis par les conseils municipaux des communes de Péage-de-Roussillon, Roussillon et Salaise-sur-Sanne ;

**Vu** l'arrêté préfectoral n°2017-943 du 21 août 2017 portant prescription et attribution d'un diagnostic d'archéologie préventive ;

**Vu** le rapport et les propositions en date du 5 février 2018 de l'inspection des installations classées ;

**Vu** l'avis en date du 30 mars 2018 de la commission départementale de la nature, des paysages et des sites- formation carrières- au cours de laquelle le demandeur a été entendu ;

**Vu** la lettre, en date du 4 avril 2018, communiquant à l'exploitant le projet d'arrêté concernant son établissement ;

**Vu** la réponse de l'exploitant, par courrier en date du 11 avril 2018 ;

**CONSIDÉRANT** que la superficie de la zone totale d'extraction est limitée à 149 166 m<sup>2</sup> pour tenir compte de la bande de protection de 10 mètres et de la servitude liée à la présence de la canalisation Transugil ;

**CONSIDÉRANT** que l'extraction est réalisée suivant deux fronts d'environ 5 mètres de hauteur moyenne et que la cote de fond de fouille sera située à 136,2 mètres NGF ;

**CONSIDÉRANT** que le site se situe en dehors de tout périmètre de captage des eaux potables et que l'extraction sera limitée à 1 mètre au-dessus des plus hautes eaux de la nappe phréatique en situation décennale et qu'il sera suivi par un réseau de plusieurs piézomètres répartis sur l'ensemble du site ;

**CONSIDÉRANT** qu'en raison de la proximité de certaines habitations, une campagne de mesures de poussières avec la quantification des PM et des PM<sub>2,5</sub> et du taux de silice sera réalisé dès l'obtention de l'autorisation et renouvelée lors de la deuxième phase d'exploitation ;

**CONSIDÉRANT** que le ravitaillement et l'entretien des engins sera réalisé sur une aire étanche et qu'un système de nettoyage des roues des camions sera installé sur le site afin de limiter les salissures sur la voie publique;

**CONSIDÉRANT** la nécessité de réduire le bruit par l'insonorisation des équipements bruyants et la mise en place d'écrans acoustiques afin de limiter le dépassement du niveau d'émergence sonore en point limitrophe du projet ;

**CONSIDÉRANT** que le remblaiement total de l'excavation au niveau du terrain naturel avec les stériles de l'exploitation et les matériaux inertes provenant de l'activité d'une autre société appartenant au pétitionnaire devra permettre une remise en état agricole sur les terrains reconstitués ;

**CONSIDÉRANT** qu'une convention sera passée entre l'ASA d'irrigation locale et la chambre d'agriculture afin de définir les conditions de suivi de la qualité des sols lors de la remise en état agricole ;

**CONSIDÉRANT** la création d'une zone, sur une parcelle extérieure au projet, destinée à préserver la biodiversité apparue avec la carrière (maintien d'une prairie sèche, de mares, d'hibernaculum et d'une falaise destinée aux hirondelles de rivage) et l'implantation d'une haie bocagère périphérique favorable à la petite faune ;

**CONSIDÉRANT** qu'en raison de la réduction de la capacité de production maximale, le trafic des camions sera diminué par rapport à l'autorisation en cours actuellement ;

**CONSIDÉRANT** qu'en application des dispositions de l'article L. 512-1 du code de l'environnement, l'autorisation ne peut être accordée que si les dangers ou inconvénients de l'installation peuvent être prévenus par des mesures que spécifie l'arrêté préfectoral ;

**CONSIDÉRANT** que les consultations effectuées n'ont pas mis en évidence la nécessité de faire évoluer le projet initial et que les mesures imposées à l'exploitant sont de nature à prévenir les nuisances et les risques présentés par les installations ;

**CONSIDÉRANT** que toutes les mesures pertinentes de suppression et de limitation des impacts en matière de faune et de flore ont été envisagées ;

**CONSIDÉRANT** que les conditions d'aménagement et d'exploitation définies par le présent arrêté, permettent de prévenir les dangers et inconvénients de la carrière eu égard aux intérêts mentionnés à l'article L.511-1 du code de l'environnement ;

**CONSIDÉRANT** que l'alinéa 2 de l'article 15 de l'ordonnance n°2017-80 du 26 janvier 2017 susvisée prévoit, d'une part, que les demandes d'autorisation au titre du chapitre IV du titre I<sup>er</sup> du livre II ou du chapitre II du titre I<sup>er</sup> du livre V du code de l'environnement, régulièrement déposées avant le 1<sup>er</sup> mars 2017 sont instruites et délivrées selon les dispositions législatives et réglementaires dans leur rédaction antérieure à l'entrée en vigueur de l'ordonnance précitée, et, d'autre part, qu'après leur délivrance, le régime prévu au 1<sup>er</sup> alinéa de l'article 15 de cette même ordonnance leur est applicable ;

**CONSIDÉRANT** par conséquent, que la présente autorisation sera, après sa délivrance, considérée comme une autorisation environnementale relevant du chapitre unique du titre VIII du livre 1<sup>er</sup> du code de l'environnement et que les dispositions de ce chapitre lui seront dès lors applicables ;

Sur proposition de la secrétaire générale de la préfecture de l'Isère

## ARRÊTE

### TITRE 1 - PORTÉE DE L'AUTORISATION ET CONDITIONS GÉNÉRALES

#### CHAPITRE 1.1 BÉNÉFICIAIRE ET PORTÉE DE L'AUTORISATION

##### Article 1.1.1. : Exploitant titulaire de l'autorisation

Les Établissements CHAPERON et Cie dont le siège social est situé 4 route des Sablons 38550 Le-Péage-de-Roussillon, sont autorisés, sous réserve du respect des prescriptions annexées au présent

arrêté, à exploiter sur le territoire de la commune de Le Péage-de-Roussillon au lieu-dit « les Grandes Blâches », les installations détaillées dans les articles suivants.

### **Article 1.1.2. : Modifications apportées aux prescriptions des actes antérieurs**

Les prescriptions de l'arrêté préfectoral n°2008-00962 du 12 février 2008 sont abrogées et remplacées par celles du présent arrêté.

### **Article 1.1.3. : Installations non visées par la nomenclature ou soumises à déclaration ou soumises à enregistrement**

Les prescriptions du présent arrêté s'appliquent également aux autres installations ou équipements exploités dans l'établissement, qui, mentionnés ou non dans la nomenclature, sont de nature par leur proximité ou leur connexité avec une installation soumise à autorisation à modifier les dangers ou inconvénients de cette installation.

Les dispositions des arrêtés ministériels existants relatifs aux prescriptions générales applicables aux installations classées soumises à déclaration sont applicables aux installations classées soumises à déclaration incluses dans l'établissement dès lors que ces installations ne sont pas régies par le présent arrêté préfectoral d'autorisation.

Les dispositions des arrêtés ministériels existants relatifs aux prescriptions générales applicables aux installations classées soumises à enregistrement sont applicables aux installations classées soumises à enregistrement incluses dans l'établissement dès lors que ces prescriptions générales ne sont pas contraires à celles fixées dans le présent arrêté.

## **CHAPITRE 1.2 NATURE DES INSTALLATIONS**

### **Article 1.2.1. : Liste des installations concernées par une rubrique de la nomenclature des installations classées**

Rubrique ICPE	Désignation des activités au regard de la nomenclature des ICPE	Substances et activités concernées Capacités projetées des installations	Régime
2510.1	<b>Exploitation de carrières à l'exception de celles visées au 5 et 6</b>	Exploitation d'une carrière de sables et graviers pour une durée de 20 ans et sur une superficie totale de 179 925 m <sup>2</sup> <b>production annuelle moyenne : 100 000 t</b> <b>production annuelle maximale : 140 000 t</b>	A
2515-1a	<b>Installations de broyage, concassage, criblage, Ensachage, pulvérisation, nettoyage, tamisage, mélange de pierres, cailloux, minerais et autres produits minéraux naturels ou artificiels ou de déchets non dangereux inertes, autres que celles visées par d'autres rubriques et par la sous-rubrique 2515-2.</b> La puissance installée des installations, étant supérieure à 550 kW	Installation fixe de traitement des matériaux <b>puissance installée : 750 kW</b> Installation mobile <b>puissance installée : 250 kW</b> <b>total: 1000 kW</b>	A
2517.1	<b>Station de transit de produits minéraux ou de déchets non dangereux inertes autres que ceux visés par d'autres rubriques, la superficie de l'aire de transit étant supérieure à 30 000 m<sup>2</sup></b>	Superficie de l'aire de transit : 31 000 m <sup>2</sup>	A
1434	<b>Installations de chargement de véhicules citernes, de remplissage de récipients mobiles.</b>	Capacité de distribution : 3,5 m <sup>3</sup> /h	NC
4331	<b>Liquides inflammables de catégorie 2 ou catégorie 3 à l'exclusion de la rubrique 4330.</b>	Capacité de stockage : 5 t	NC

A (autorisation), E (Enregistrement), D (Déclaration), DC (soumis au contrôle périodique prévu par l'article L 512-11 du CE), NC (non classé) ;



**Article 1.2.2.****Article 1.2.3. Situation de l'établissement**

Les installations seront situées sur les parcelles désignées ci-dessous :

Lieu-dit	N° parcelle	Superficie cadastrale	Superficie concernée
Les Grandes Blâches section BB (renouvellement)	3, 4, 5, 6	25 006 m <sup>2</sup>	13 540 m <sup>2</sup>
Les Grandes Blâches section BD (renouvellement)	58pp, 16, 18, 19, 60pp, 28, 29, 32, 38, 39, 40, 41, 43 à 51	110 818 m <sup>2</sup>	85 442 m <sup>2</sup>
Les Grandes Blâches section BD (extension)	3 à 8, 58pp, 18, 19, 60pp, 28 à 38, 41 à 45, 47, 50 à 53	157 233 m <sup>2</sup>	80 943 m <sup>2</sup>
<b>SUPERFICIE TOTALE AUTORISÉE</b>			<b>179 925 m<sup>2</sup></b>
<b>Superficie totale exploitable</b>			<b>149 166 m<sup>2</sup></b>

Un plan cadastral précisant les parcelles concernées est annexé (annexe I) au présent arrêté préfectoral.

**Article 1.2.3 : Consistance des installations autorisées et autres limites de l'autorisation**

La présente autorisation vaut pour une exploitation de sables et graviers devant conduire en fin d'exploitation à une remise en état agricole, naturelle et paysagère suivant les plans de phasage joints en annexe 2 du présent arrêté.

L'épaisseur maximale d'extraction est de 9,4 mètres.

L'exploitation est limitée en profondeur à la cote suivante : 136,2 m NGF.

Le volume maximal des matériaux à extraire est de 931 000 m<sup>3</sup> (soit 1 768 900 tonnes pour une densité de 1,9).

La production maximale autorisée est de 140 000 t/an.

La production moyenne autorisée est de 100 000 t/an.

La capacité nominale des installations (fixes et mobiles) de traitement des matériaux issus de la carrière, visée par la rubrique 2515, est de 1000 kW.

Les apports de déchets inertes sont autorisés dans le cadre de la remise en état. Dans ce cadre, la capacité totale de remblaiement (après compactage) est 1 236 000 m<sup>3</sup>.

La nature des déchets admis sur le site est indiquée en annexe 4. Les déchets interdits sur le site sont indiqués à l'article 7.1.5.3.

Pour l'exploitation des installations classées pour la protection de l'environnement, les installations, ouvrages, travaux et activités suivantes sont autorisées :

- réalisation et exploitation d'un forage pour un prélèvement annuel maximal autorisé de 22 000 m<sup>3</sup>/an ;
- réalisation et exploitation de 4 piézomètres pour la surveillance du niveau et de la qualité de la nappe.

L'autorisation est accordée sous réserve du droit des tiers et n'a d'effets que dans les limites du droit à propriété du bénéficiaire et des contrats de forage dont il est titulaire.

Le site comprend également : un pont bascule, un local social avec vestiaires, un réfectoire et des sanitaires.

**CHAPITRE 1.3 DURÉE DE L'AUTORISATION****Article 1.3.1. : Durée de l'autorisation**

L'arrêté d'autorisation cesse de produire effet lorsque, sauf cas de force majeure, l'installation n'a pas été mise en service dans le délai de trois ans à compter du jour de la notification du présent arrêté aux Établissements CHAPERON et Cie.

Pour la carrière et l'installation de premier traitement de matériaux, l'autorisation d'exploiter est accordée pour une durée de 20 années à compter de la date de notification du présent arrêté. Cette durée inclut la phase finale de remise en état du site.

L'extraction des matériaux ne doit plus être réalisée au-delà d'une durée de 18 années à compter de la date de notification du présent arrêté pour permettre l'achèvement de la remise en état du site.

L'exploitation ne peut être poursuivie au-delà que si une nouvelle autorisation est accordée.

Le cas échéant, la durée de validité de l'autorisation peut être prolongée à concurrence du délai d'exécution des prescriptions archéologiques édictées par le préfet de région en application des articles R. 523-1, R. 523-4 et R. 523-17 du code du patrimoine.

## **CHAPITRE 1.4 CONFORMITÉ AU DOSSIER DE DEMANDE D'AUTORISATION**

### **Article 1.4.1. : Conformité**

Les installations et leurs annexes, objet du présent arrêté, sont disposées, aménagées et exploitées conformément aux plans et données techniques contenus dans les différents dossiers déposés par l'exploitant. En tout état de cause, elles respectent par ailleurs les dispositions du présent arrêté, des arrêtés complémentaires et les réglementations autres en vigueur.

## **CHAPITRE 1.5 MODIFICATIONS**

### **Article 1.5.1. : Porter à connaissance**

Toute modification apportée par le demandeur aux installations, à leur mode d'utilisation ou à leur voisinage, et de nature à entraîner un changement notable des éléments du dossier de demande d'autorisation, est portée avant sa réalisation à la connaissance du préfet avec tous les éléments d'appréciation.

### **Article 1.5.2. : Mise à jour des études d'impact et de dangers**

Les études d'impact et de dangers sont actualisées à l'occasion de toute modification notable telle que prévue à l'article R. 181-46 du code de l'environnement.

### **Article 1.5.3. : Équipements abandonnés**

Les équipements abandonnés ne doivent pas être maintenus dans les installations. Toutefois, lorsque leur enlèvement est incompatible avec les conditions immédiates d'exploitation, des dispositions matérielles interdiront leur réutilisation afin de garantir leur mise en sécurité et la prévention des accidents.

### **Article 1.5.4. : Changement d'exploitant**

La demande de changement d'exploitant est soumise à autorisation.

Le nouvel exploitant adresse au préfet :

- s'il s'agit d'une personne physique, les noms, prénoms et domicile du nouvel exploitant et, s'il s'agit d'une personne morale, sa dénomination ou sa raison sociale, sa forme juridique, l'adresse de son siège social ainsi que la qualité du signataire de la demande ;
- les documents établissant ses capacités techniques et financières et l'acte attestant de la constitution de ses garanties financières.

## **CHAPITRE 1.6 INCIDENTS OU ACCIDENTS**

L'exploitant est tenu à déclarer dans les meilleurs délais à l'inspection des installations classées les accidents ou incidents survenus du fait du fonctionnement de son installation qui sont de nature à porter atteinte aux intérêts mentionnés à l'article L. 511-1 du code de l'environnement.

Un rapport d'accident ou, sur demande de l'inspection des installations classées, un rapport d'incident est transmis par l'exploitant à l'inspection des installations classées. Il précise notamment les circonstances et les causes de l'accident ou de l'incident, les effets sur les personnes et l'environnement, les mesures prises ou envisagées pour éviter un accident ou un incident similaire et pour en pallier les effets à moyen ou long terme.

Ce rapport est transmis sous 15 jours à l'inspection des installations classées.

## **CHAPITRE 1.7 CONTRÔLES ET ANALYSES**

Conformément aux articles L. 514-5 et L. 514-8 du code de l'environnement, l'inspection des installations classées peut, à tout moment, réaliser ou faire réaliser des prélèvements d'effluents liquides ou gazeux, de déchets ou de sol et des mesures de niveaux sonores. Les frais de prélèvement et d'analyse sont à la charge de l'exploitant.

## **CHAPITRE 1.8 RÉCAPITULATIF DES DOCUMENTS TENUS À LA DISPOSITION DE L'INSPECTION**

L'exploitant établit et tient à jour un dossier comportant les documents suivants :

- le dossier de demande d'autorisation initial ;
- les plans tenus à jour ;
- les récépissés de déclaration et les prescriptions générales, en cas d'installations soumises à déclaration non couvertes par un arrêté d'autorisation ;

- les arrêtés préfectoraux associés aux enregistrements et les prescriptions générales ministérielles, en cas d'installations soumises à enregistrement non couvertes par un arrêté d'autorisation ;
- les arrêtés préfectoraux relatifs aux installations soumises à autorisation, pris en application de la législation relative aux installations classées pour la protection de l'environnement ;
- tous les documents, enregistrements, résultats de vérification et registres répertoriés dans le présent arrêté ; ces documents peuvent être informatisés, mais dans ce cas des dispositions doivent être prises pour la sauvegarde des données.

Ce dossier est tenu en permanence à la disposition de l'inspection des installations classées sur le site. Les documents visés dans le dernier alinéa ci-dessus sont tenus à la disposition de l'inspection des installations classées sur le site durant 10 années au minimum.

## **CHAPITRE 1.9 RÉGLEMENTATION**

L'arrêté ministériel du 22 septembre 1994 modifié relatif aux installations de carrières et aux installations de premier traitement des matériaux de carrières est applicable aux installations objet du présent arrêté. Les dispositions de cet arrêté préfectoral sont prises sans préjudice des autres législations et réglementations applicables, et notamment le code de l'urbanisme, le code forestier, le code de l'environnement pour les espèces protégées, la législation relative à l'archéologie préventive, le code de l'environnement pour les équipements sous pression, le code du travail, le règlement général des industries extractives, le code minier, le code civil et le code général des collectivités territoriales. Les droits des tiers sont et demeurent expressément réservés. La présente autorisation ne vaut pas permis de construire.

L'exploitant doit respecter les lois et règlements relatifs à la protection du patrimoine archéologique. Des prescriptions d'un diagnostic d'archéologie préventive ont été édictées par le préfet de région par arrêté préfectoral du 21 août 2017 en application du code du patrimoine et relatif aux procédures administratives et financières en matière d'archéologie préventive. L'exécution des éventuels travaux, prescrits par ailleurs, de diagnostics, de fouilles ou d'éventuelles mesures de conservation, menés au titre de l'archéologie préventive, est un préalable à la réalisation des extractions dans les zones nouvellement autorisées à l'exploitation par le présent arrêté. La réalisation des travaux est subordonnée à l'accomplissement préalable des prescriptions.

Pendant l'exploitation, le titulaire a l'obligation d'informer la mairie, la direction régionale des affaires culturelles, avec copie à l'inspection des installations classées, de la découverte de vestiges ou gîtes fossilifères et de prendre toutes dispositions pour empêcher la destruction, la dégradation ou la détérioration de ces derniers.

## **CHAPITRE 1.10 GESTION DE L'ÉTABLISSEMENT**

### **Article 1.10.1. : Objectifs généraux**

L'exploitant prend toutes les dispositions nécessaires dans la conduite de l'exploitation pour limiter les risques de pollution des eaux, de l'air ou des sols et de nuisance par le bruit, les vibrations et l'impact visuel.

L'ensemble du site et ses abords placés sous le contrôle de l'exploitant sont maintenus en bon état de propreté.

Les bâtiments et installations sont entretenus en permanence.

Les véhicules sortant de l'installation ne doivent pas être à l'origine d'envol de poussières ni entraîner de dépôt de poussière ou de boue sur les voies de circulation publiques.

À cet effet, une zone de lavage des roues des véhicules (ou tout autre dispositif équivalent) est mise en place avant leur sortie sur la voie publique

### **Article 1.10.2. : Accès et voirie publique**

L'utilisation des voies se fait en accord avec leur gestionnaire.

L'accès à la voirie publique est aménagé de telle sorte qu'il ne crée pas de risque pour la sécurité publique.

Le débouché de l'accès de la carrière sur la voie publique est pré-signalisé de part et d'autre par les panneaux et panonceaux de dangers réglementaires. Le régime de priorité sera signalé par un stop positionné sur la sortie du site.

L'accès principal à la carrière se situe au sud par le chemin des Îles sur la commune de Salaise-sur-Sanne.

La contribution de l'exploitant de carrière à la remise en état des voiries départementales et communales reste fixée par les règlements relatifs à la voirie des collectivités locales.



**Article 1.10.3. : Sécurité du public**

Durant les heures d'activité, l'accès au site en exploitation est contrôlé. En dehors des heures ouvrées, cet accès est interdit.

L'accès de toute zone dangereuse est interdit par une clôture efficace ou tout autre dispositif équivalent. Le danger est signalé par des pancartes placées, d'une part, sur le ou les chemins d'accès aux abords des travaux et des installations de stockage des déchets inertes et des terres non polluées résultant du fonctionnement des carrières, d'autre part, à proximité des zones clôturées.

**Article 1.10.4. : Moyen de pesée**

Le site dispose d'un dispositif de pesée muni d'une imprimante permettant de mesurer le tonnage de matériaux (extraits et mis en remblais). Le système de pesage est conforme à un modèle approuvé et contrôlé périodiquement en application de la réglementation relative à la métrologie légale. L'exploitant pourra proposer un dispositif équivalent.

**Article 1.10.5. : Circulation interne**

L'exploitant fixe les règles de circulation applicables à l'intérieur du site. Les règles sont portées à la connaissance des intéressés par une signalisation adaptée et par une information appropriée (a minima, affichage du plan de circulation à l'entrée du site).

---

## TITRE 2 - PRÉVENTION DE LA POLLUTION ATMOSPHÉRIQUE

---

**CHAPITRE 2.1 CONCEPTION DES INSTALLATIONS ET CONDITIONS DE REJET****Article 2.1.1. : Dispositions générales**

Toutes les dispositions nécessaires sont prises par l'exploitant pour éviter l'émission de poussières susceptibles d'incommoder le voisinage et de nuire à la santé et à la sécurité publique, et ce même en période d'inactivité.

Des dispositions particulières sont mises en œuvre par l'exploitant, tant au niveau de la conception et de la construction que de l'exploitation de l'installation de manière à limiter les émissions de poussières. Le brûlage à l'air libre est interdit

Afin de limiter les émissions de poussières, l'exploitant met également en œuvre, si nécessaire, les mesures suivantes :

- arrosage des pistes lorsque les conditions météorologiques l'imposent ;
- stabilisation par arrosage, ou stockage dans des dispositifs de type silo, des produits les plus fins (0/4) et des stocks de granulats le nécessitant ;
- micro pulvérisation, ou aspiration-dépoussiérage, ou capotage aux points de l'installation de traitement les plus sensibles (sorties broyeurs, points de jetée) ;
- restriction de la hauteur de jetée au strict minimum pour les points de jetée des convoyeurs ;
- limitation de la vitesse des poids-lourds et engins de carrière à 30 km/h sur la voirie d'accès à la carrière, et à 30 km/h sur les pistes.

**Article 2.1.2. : Prévention des émissions de poussières à l'installation de traitement**

La conception et la fréquence d'entretien de l'installation de traitement doivent permettre d'éviter les accumulations des poussières sur les structures et les alentours.

Les dispositifs de limitation des émissions de poussières résultant du fonctionnement des installations de traitement des matériaux sont aussi complets et efficaces que possible.

La conception des installations prend en compte l'exécution des opérations de nettoyage et de maintenance dans les meilleures conditions d'hygiène et de sécurité pour les opérateurs.

Les dispositifs de réduction des émissions de poussières sont régulièrement entretenus et les rapports d'entretien tenus à disposition de l'inspection des installations classées.

**Article 2.1.3. : Retombées de poussières**

Toutes dispositions seront prises pour éviter l'envol des poussières.

Des mesures de retombées de poussières (concentration en PM<sub>2,5</sub> et PM<sub>10</sub>, concentration de la fraction alvéolaire, concentration en silice cristalline) sont effectuées en période sèche pendant une période continue d'exploitation de 30 jours dans les trois mois suivant la date du présent arrêté.

Ces mesures sont renouvelées dans la première année de la deuxième phase quinquennale d'exploitation.

Ces contrôles sont effectués selon des méthodes normalisées et par un organisme qualifié.



Le réseau mis en place pour ces mesures comportera un emplacement témoin en dehors de la zone d'influence de la carrière et un emplacement à proximité des habitations les plus proches ou les plus exposées.

Sur la base des résultats obtenus, l'exploitant établit une évaluation du risque sanitaire en comparant les valeurs mesurées aux valeurs guides et valeurs réglementaires en vigueur (valeurs françaises, OMS, OEHHA...).

Ces mesures complètent les mesures prévues au titre 7.2.

## **TITRE 3 PROTECTION DES RESSOURCES EN EAUX ET DES MILIEUX AQUATIQUES**

### **CHAPITRE 3.1 PRÉVENTION DES POLLUTIONS ACCIDENTELLES**

Le ravitaillement, l'entretien et le lavage des engins de chantier sont réalisés sur une aire étanche entourée par un caniveau et reliée à un point bas étanche, muni d'un séparateur à hydrocarbures, permettant la récupération totale des eaux ou des liquides résiduels. Ce séparateur doit faire l'objet d'un entretien régulier.

Le ravitaillement et le petit entretien des engins de chantiers sur chenilles est réalisé sur un bac de rétention mobile.

Tout stockage fixe ou mobile d'un liquide susceptible de créer une pollution des eaux ou des sols est associé à une cuvette de rétention dont le volume est au moins égal à la plus grande des deux valeurs suivantes :

- 100 % de la capacité du plus grand réservoir ;
- 50 % de la capacité des réservoirs associés.

Cette disposition ne s'applique pas aux bassins de traitement des eaux résiduaires.

Lorsque le stockage est constitué exclusivement en récipients de capacité inférieure ou égale à 250 litres, la capacité de rétention peut être réduite à 20 % de la capacité totale des fûts associés sans être inférieure à 1 000 litres ou à la capacité totale lorsqu'elle est inférieure à 1 000 litres.

Les produits récupérés en cas d'accident peuvent être soit réutilisés, soit éliminés comme déchets dans les filières appropriées.

Les rétentions des stockages à l'air libre sont vidées dès que possible des eaux pluviales s'y versant.

Les dispositifs de rétention et les aires étanches doivent faire l'objet de vérifications régulières en particulier pour ce qui concerne leur étanchéité.

Des produits absorbants et neutralisants ainsi que le matériel nécessaire doivent être stockés dans les engins de chantier pour le traitement d'épanchement et de fuites susceptibles d'être à l'origine d'une pollution des eaux et des sols, dans l'attente de récupération des matériaux souillés par une entreprise spécialisée.

Un kit de dépollution d'une forte capacité d'absorption est présent dans la carrière

L'exploitant rédige une consigne sur la conduite à tenir du personnel en cas de pollution accidentelle du sol avec des hydrocarbures. Le personnel de la carrière est informé de cette consigne lors de son embauche. Des exercices de mise en œuvre de cette consigne sont périodiquement organisés par l'exploitant.

### **CHAPITRE 3.2 PRÉLÈVEMENTS ET CONSOMMATIONS D'EAU**

#### **Article 3.2.1. : Conditions d'alimentation en eau**

Pour le fonctionnement des installations de traitement de matériaux, l'exploitant est autorisé à prélever 80 m<sup>3</sup>/j et au maximum 22 000 m<sup>3</sup>/an à partir du forage situé sur le carreau.

Chaque installation de prélèvement d'eau (hors bassin de récupération d'eaux pluviales) est munie d'un dispositif de mesure totalisateur de la quantité d'eau prélevée. Ce dispositif est relevé mensuellement.

Ces résultats sont portés sur un registre éventuellement informatisé et consultable par l'inspection des installations classées.

### **CHAPITRE 3.3 : TRAITEMENT DES EAUX**

#### **Article 3.3.1. Traitement des eaux de ruissellement**

Les eaux de ruissellement sur les surfaces découvertes et en exploitation devront être traitées et recyclées. Un bassin d'orage de capacité suffisante sera mis en place sur le carreau si nécessaire.

### **Article 3.3.2. : Rejets d'eau dans le milieu naturel**

#### **Article 3.3.2.1. : Eaux rejetées (eaux d'exhaure, eaux pluviales et eaux de nettoyage)**

Toutes les eaux pluviales provenant des aires imperméabilisées du site (plate-forme de ravitaillement et de parking des engins...) sont dirigées vers une installation de traitement comprenant un déshuileur-dégraisseur, avant rejet dans le milieu extérieur.

Les résidus d'hydrocarbures sont récupérés par un éliminateur agréé.

Les eaux canalisées rejetées respectent après traitement les prescriptions suivantes :

- le pH est compris entre 5,5 et 8,5 ;
- la température est inférieure à 30°C ;
- la demande chimique en oxygène sur effluent non décanté (DCO) a une concentration inférieure à 125 mg/l (norme NFT 90 101) ;
- les matières en suspension totales (MEST) ont une concentration inférieure à 35 mg/l (norme NF T 90 105)
- les hydrocarbures ont une concentration inférieure à 10 mg/l (norme NF EN ISO 9377-2).

Ces valeurs limites sont respectées pour tout échantillon prélevé proportionnellement au débit sur vingt-quatre heures ; en ce qui concerne les matières en suspension, la demande chimique en oxygène et les hydrocarbures, aucun prélèvement instantané ne doit dépasser le double de ces valeurs limites.

L'émissaire est équipé d'un dispositif de prélèvement et d'un canal de mesure du débit.

#### **Article 3.3.2.2. : Eaux usées**

À défaut d'un raccordement à un réseau d'assainissement collectif, les eaux des sanitaires sont dirigées vers un dispositif conforme aux règlements en vigueur fixant les dispositions applicables aux systèmes d'assainissement non collectif.

#### **Article 3.3.2.3. : Eaux de procédé des installations**

Les rejets d'eau de procédé des installations de traitement des matériaux à l'extérieur du site autorisé sont interdits. Ces eaux sont intégralement recyclées. Le circuit de recyclage est conçu de telle manière qu'il ne puisse donner lieu à des pollutions accidentelles. Un dispositif d'arrêt d'alimentation en eau de procédé de l'installation, en cas de rejet accidentel de ces eaux est prévu.

#### **Article 3.3.2.4. : Modalités de surveillance des eaux souterraines**

La surveillance des eaux souterraines comprend :

- une mesure mensuelle du niveau d'eau dans les 4 piézomètres constituant le réseau de surveillance ;
- une mesure semestrielle de l'ensemble des paramètres suivants (l'une en période de basses eaux ; l'autre en période de hautes eaux) sur au moins 3 piézomètres (un en amont, deux en aval) : température, conductivité, pH, MEST, DCO, DBO5, hydrocarbures totaux, métaux lourds ( Fer total, Mn, Hg, Al, Cu, Pb, Cr, Zn, As), chlorures, acrylamide, sulfates ( $\text{SO}_4^{2-}$ ).

La mesure de niveau est réalisée avec des sondes piézométriques ou des sondes enregistreuses installées dans les ouvrages. Les sondes enregistreuses sont vérifiées et étalonnées périodiquement.

Les modalités de surveillance du niveau des eaux souterraines font l'objet d'une consigne écrite par l'exploitant.

En ce qui concerne la mesure semestrielle de la qualité des eaux, le prélèvement, l'échantillonnage et le conditionnement des échantillons d'eau suivent les recommandations du fascicule AFNOR FD-X-31.615 de décembre 2000.

L'organisme procède également, à une mesure du niveau piézométrique lors de son intervention, qui vient se rajouter aux mesures mensuelles à la charge de l'exploitant, si elle n'a pas lieu le jour prévu pour celles-ci.

L'exploitant s'assure que l'organisme choisi respecte bien ces dispositions.

Les analyses sont réalisées par un laboratoire agréé par le ministère de l'environnement, selon les normes en vigueur.

Pour chaque ouvrage de suivi, les résultats d'analyse doivent être consignés dans les tableaux (éventuellement sous forme électronique) comportant les éléments nécessaires à leur évaluation (niveau d'eau, paramètres suivis, analyses de référence...).

En cas d'évolution défavorable et significative d'un paramètre mesuré constaté par l'exploitant, l'inspection des installations classées est informée, les analyses périodiques effectuées conformément au programme de surveillance susvisé sont renouvelées pour ce qui concerne le paramètre en cause et éventuellement complétées par d'autres. Si l'évolution défavorable est confirmée, les mesures suivantes sont mises en œuvre :

- mise en place d'un plan d'actions et de surveillance renforcée ;

- communication, à une fréquence déterminée par le préfet, d'un rapport circonstancié sur les observations obtenues en application du plan de surveillance renforcée.

Les résultats des mesures relatives aux eaux souterraines sont archivés par l'exploitant jusqu'à la cessation d'activité. En fonction du résultat du suivi des eaux souterraines pendant la phase d'exploitation, le préfet pourra imposer un suivi de ces éléments pendant une durée déterminée après les derniers apports de remblais.

## **TITRE 4 DÉCHETS PRODUITS**

### **CHAPITRE 4.1 DÉCHETS**

Toutes dispositions sont prises pour limiter les quantités de déchets produits, notamment en effectuant toutes les opérations de valorisation possibles.

Les diverses catégories de déchets sont collectées séparément puis valorisées ou éliminées par des installations dûment autorisées conformément à la réglementation en vigueur.

L'exploitant organise en particulier la collecte sélective des déchets tels que produits de vidanges, pneumatiques usagés, papiers, cartons, bois, plastiques ; cette liste non limitative étant susceptible d'être complétée en tant que de besoin. Dans l'attente de leur évacuation, ces déchets sont conservés dans des conditions assurant toute sécurité et ne présentant pas de risque de pollution (prévention d'un lessivage par des eaux météoriques, d'une pollution des eaux superficielles et souterraines, des envols et des odeurs) pour les populations avoisinantes et l'environnement.

En particulier, les aires de transit de déchets susceptibles de contenir des produits polluants sont réalisées sur des aires étanches et aménagées pour la récupération des éventuels liquides épandus et des eaux météoriques souillées.

L'exploitant est en mesure de justifier la nature, l'origine, le tonnage et le mode d'élimination de tout déchet.

L'exploitant tient un registre chronologique où sont consignés tous les déchets sortant. Le contenu minimal des informations du registre est fixé en référence à l'arrêté du 29 février 2012 fixant le contenu des registres mentionnés aux articles R. 541-43 et R. 541-46 du code de l'environnement.

Chaque lot de déchets dangereux expédié vers l'extérieur est accompagné du bordereau de suivi défini à l'article R. 541-45 du code de l'environnement. Les bordereaux et justificatifs correspondants sont tenus à la disposition de l'inspection des installations classées sur le site durant 5 années au minimum.

### **CHAPITRE 4.2 PLAN DE GESTION DES DÉCHETS INERTES ET TERRES NON POLLUÉES**

Conformément à l'article 16 bis de l'arrêté du 22 septembre 1994 relatif aux exploitations de carrières, un plan de gestion des déchets d'extraction résultant du fonctionnement de la carrière est établi et révisé tous les cinq ans ainsi que dans le cas d'une modification apportée aux installations, à leur mode d'utilisation ou d'exploitation et de nature à entraîner une modification substantielle des éléments du plan. Le plan initial et chaque révision sont transmis au préfet.

## **TITRE 5 PRÉVENTION DES NUISANCES SONORES ET DES VIBRATIONS**

### **CHAPITRE 5.1 DISPOSITIONS GÉNÉRALES**

#### **Article 5.1.1. : Aménagements**

L'installation est construite, équipée et exploitée de façon que son fonctionnement ne puisse être à l'origine de bruits transmis par voie aérienne ou solidienne, de vibrations mécaniques susceptibles de compromettre la santé ou la sécurité du voisinage ou de constituer une nuisance pour celle-ci.

Les prescriptions de l'arrêté ministériel du 23 janvier 1997 modifié relatif à la limitation des bruits émis dans l'environnement par les installations relevant du livre V titre I du code de l'environnement, ainsi que les règles techniques annexées à la circulaire du 23 juillet 1986 relative aux vibrations mécaniques émises dans l'environnement par les installations classées sont applicables.

Une mesure du niveau de bruit et de l'émergence est effectuée dès l'ouverture du site, après mise en place des dispositifs d'insonorisation prévus à l'article 5.1.4 et ensuite périodiquement tous les trois ans. Elle peut être intensifiée lorsque les fronts de taille se rapprochent des habitations.



Les mesures sont effectuées selon la méthode définie en annexe de l'arrêté du 23 janvier 1997. Ces mesures sont effectuées par un organisme qualifié dans des conditions représentatives du fonctionnement de l'installation sur une durée d'une demi-heure au moins.

Une mesure des émissions sonores est effectuée aux frais de l'exploitant par un organisme qualifié, notamment à la demande du préfet, si l'installation fait l'objet de plaintes ou en cas de modification de l'installation susceptible d'impacter le niveau de bruit généré dans les zones à émergence réglementée. En cas de dépassement des valeurs limites, l'exploitant en informe sans délai l'inspection des installations classées, et lui communique, sous un délai d'un mois, la liste des dispositifs appropriés visant à garantir des niveaux d'émissions conformes.

#### **Article 5.1.2. : Véhicules et engins**

Les véhicules de transport, les matériels de manutention et les engins de chantier utilisés à l'intérieur de l'établissement, et susceptibles de constituer une gêne pour le voisinage, sont conformes aux dispositions des articles R. 571-1 à R. 571-24 du code de l'environnement, à l'exception des matériels destinés à être utilisés à l'extérieur des bâtiments visés par l'arrêté du 18 mars 2002 modifié, mis sur le marché après le 4 mai 2002, soumis aux dispositions dudit arrêté.

#### **Article 5.1.3. : Appareils de communication**

L'usage de tout appareil de communication par voie acoustique (sirènes, avertisseurs, haut-parleurs ...) gênant pour le voisinage est interdit sauf si leur emploi est exceptionnel et réservé à la prévention ou au signalement d'incidents graves ou d'accidents.

#### **Article 5.1.4. : Mesures additionnelles**

Les équipements bruyants (concasseur, trémie d'alimentation, installation mobile) seront munis de dispositifs d'insonorisation conformément au dossier de demande d'autorisation dans les 6 mois suivant la date du présent arrêté.

Un écran acoustique de 5 mètres de hauteur est mis en place au niveau du hameau des Grandes Blâches au sud de l'emprise lors des phases 3 et 4.

### **CHAPITRE 5.2 NIVEAUX ACOUSTIQUES**

#### **Article 5.2.1. : Valeurs Limites d'émergence**

Les émissions sonores dues aux activités des installations ne doivent pas engendrer une émergence supérieure aux valeurs admissibles fixées dans le tableau ci-après, dans les zones à émergence réglementée(\*).

Niveau de bruit ambiant existant dans les zones à émergence réglementée (incluant le bruit de l'établissement)	Émergence admissible pour la période allant de 7h à 22h, sauf dimanches et jours fériés	Émergence admissible pour la période allant de 22h à 7h, ainsi que les dimanches et jours fériés
Supérieur à 35 dB(A) et inférieur ou égal à 45 dB (A)	6 dB(A)	4 dB(A)
Supérieur à 45 dB(A)	5 dB(A)	3 dB(A)

#### **Article 5.2.2. : Niveaux limites de bruit en limites d'exploitation**

Les niveaux limites de bruit ne doivent pas dépasser en limite de propriété de l'établissement les valeurs suivantes pour les différentes périodes de la journée :

PÉRIODES	PÉRIODE DE JOUR allant de 7h à 22h, (sauf dimanches et jours fériés)	PÉRIODE DE NUIT allant de 22h à 7h, (ainsi que dimanches et jours fériés)
Niveau sonore limite admissible	70 dB(A)	60 dB(A)

### **CHAPITRE 5.3 VIBRATIONS**

#### **Article 5.3.1. Vibrations**

En cas d'émissions de vibrations mécaniques gênantes pour le voisinage ainsi que pour la sécurité des biens ou des personnes, les points de contrôle, les valeurs des niveaux limites admissibles ainsi que la mesure des niveaux vibratoires émis seront déterminés suivant les spécifications des règles techniques annexées à la circulaire ministérielle n° 23 du 23 juillet 1986 relative aux vibrations mécaniques émises dans l'environnement par les installations classées.



## CHAPITRE 5.4 ÉMISSIONS LUMINEUSES

L'exploitation ne devra pas être à l'origine d'émissions lumineuses susceptibles d'avoir une incidence sur le voisinage ou sur la sécurité des tiers à l'extérieur du site.

# TITRE 6 - PRÉVENTION DES RISQUES TECHNOLOGIQUES

## CHAPITRE 6.1 SUBSTANCES DANGEREUSES

L'exploitant constitue un registre des fiches de données de sécurité des produits présents sur le site. Ce registre est tenu à la disposition de l'inspection des installations classées ainsi que des services d'incendie et de secours.

Les fûts, réservoirs et autres emballages portent en caractères lisibles le nom des produits et les symboles de dangers conformément, s'il y a lieu, à la réglementation relative à l'étiquetage des substances et préparations chimiques dangereuses.

Il est interdit de fumer à proximité des stockages de produits dangereux

## CHAPITRE 6.2 : LUTTE CONTRE L'INCENDIE

Chaque engin mobile utilisé sur la carrière est doté d'un extincteur. Ces matériels sont maintenus en bon état et vérifiés au moins une fois par an.

Des extincteurs appropriés aux risques et conformes aux normes en vigueur, bien visibles et facilement accessibles, sont également disponibles à proximité des installations à risques d'incendie (installation de concassage criblage, stockage de produits combustibles, armoire électriques...). Ils sont maintenus en bon état et vérifiés une fois par an.

Conformément aux référentiels en vigueur et au moins une fois par an, tous les dispositifs sont entretenus par un technicien compétent et leur bon fonctionnement vérifié. Les rapports d'entretien et de vérification sont tenus à la disposition de l'inspection des installations classées et de l'organisme de contrôles périodiques. L'installation permet l'évacuation rapide des véhicules en cas d'incendie.

Le personnel est formé à l'utilisation des matériels de lutte contre l'incendie et des moyens de secours.

## CHAPITRE 6.3 PLANS ET CONSIGNES

Sans préjudice des dispositions du code du travail, des consignes sont établies, tenues à jour et affichées dans les lieux fréquentés par le personnel.

Ces consignes indiquent notamment :

- l'interdiction d'apporter du feu sous une forme quelconque, notamment l'interdiction de fumer dans les zones présentant des risques d'incendie ou d'explosion, sauf pour la réalisation de travaux ayant fait l'objet d'un " permis de feu " ;
- les procédures d'arrêt d'urgence et de mise en sécurité (électricité, réseaux de fluides) ;
- l'interdiction de tout brûlage à l'air libre de déchets verts, déchets inertes, déchets non dangereux et dangereux ;
- la procédure d'alerte avec les numéros de téléphone du responsable d'intervention de l'établissement, des services d'incendie et de secours, etc. ;
- l'obligation d'informer l'inspection des installations classées en cas d'accident ;
- la localisation des moyens d'extinction à utiliser en cas d'incendie ;
- la conduite à tenir du personnel en cas de pollution accidentelle du sol avec des hydrocarbures.

## CHAPITRE 6.4 INSTALLATIONS ÉLECTRIQUES

L'exploitant tient à la disposition de l'inspection des installations classées les éléments justifiant que ses installations électriques sont réalisées conformément aux règles en vigueur, entretenues en bon état et vérifiées.

# TITRE 7 CONDITIONS D'EXPLOITATION

## CHAPITRE 7.1 CARRIÈRE

### Article 7.1.1. : Aménagements préliminaires

#### Article 7.1.1.1. : Information du public

L'exploitant est tenu, avant le début de l'exploitation, de mettre en place sur chacune des voies d'accès au chantier des panneaux indiquant en caractères apparents :

- son identité (raison sociale et adresse) ;
- la référence de l'autorisation ;

- l'objet des travaux ;
- l'adresse de la mairie où le plan de remise en état du site peut être consulté ;
- les jours et heures d'ouverture ;
- la mention « interdiction d'accès à toute personne non autorisée » ;
- la liste des déchets inertes autorisés.

#### **Article 7.1.1.2. : Bornage**

Préalablement à la mise en exploitation des carrières à ciel ouvert, l'exploitant est tenu de placer :

- 1° Des bornes en tous les points nécessaires pour déterminer le périmètre de l'autorisation ;
- 2° Le cas échéant, des bornes de nivellement.

Ces bornes doivent demeurer en place jusqu'à l'achèvement des travaux d'exploitation et de remise en état du site.

#### **Article 7.1.1.3. : Réseau de dérivation des eaux de ruissellement**

Lorsqu'il existe un risque pour les intérêts visés à l'article L. 211-1 du code de l'environnement, un réseau de dérivation empêchant les eaux de ruissellement d'atteindre la zone en exploitation est mis en place à la périphérie de cette zone.

#### **Article 7.1.1.4. : Travaux préliminaires à l'exploitation**

Préalablement à l'exploitation du gisement, l'exploitant devra avoir réalisé les travaux et satisfait aux prescriptions mentionnées aux articles 1.9, 7.1.1.1 à 7.1.1.3 (accès et voirie publique, réalisation aire étanche de ravitaillement des engins, information du public, bornage, dérivation des eaux de ruissellement)

La mise en service est réputée réalisée dès lors qu'ont été réalisés ces travaux, équipements et aménagements.

L'exploitant notifie au préfet et au maire de commune de Le-Péage-de-Roussillon la mise en service de la carrière.

Dans la notification au préfet, il joint le document mentionné à l'article 8.2.3 (garanties financières) ainsi que la convention établie avec la profession agricole (chambre d'agriculture).

#### **Article 7.1.2 : Dispositions particulières d'exploitation**

##### **Article 7.1.2.1: Déboisement, défrichement et décapage des terrains**

Le décapage des terrains est limité au besoin des travaux d'exploitation.

Le décapage est réalisé de manière sélective, de façon à ne pas mêler les terres végétales constituant l'horizon humifère aux stériles. L'horizon humifère et les stériles sont stockés séparément et réutilisés pour la remise en état des lieux.

La hauteur des tas de terre végétale devra être telle qu'il n'en résulte pas d'altération de ses caractéristiques.

L'exploitant prévient l'apparition d'espèces végétales envahissantes (ambrosie...) de ces stocks, et le phénomène d'érosion, en ensemençant ces terres immédiatement après leur mise en place par d'autres espèces indigènes.

##### **Article 7.1.2.2: Extraction**

Les gradins ont une hauteur maximale de 5 m en cours d'exploitation.

Les fronts et tas de déblais ne doivent pas être exploités de manière à créer une instabilité. Ils ne doivent pas comporter de surplombs.

##### **Article 7.1.2.3 : Mode d'exploitation**

L'exploitation est conduite suivant la méthode définie dans le dossier de demande.

##### **Article 7.1.2.4 : Phasage d'exploitation**

Le phasage d'exploitation est reporté sur le plan en annexe 2.

L'exploitation est menée en 4 phases successives de cinq années chacune avec un réaménagement pour partie coordonné à l'avancement de l'exploitation. Les deux dernières années servent à la finalisation des travaux de réaménagement et de gestion des milieux.

##### **Article 7.1.2.5 : Distances limites et zones de protection**

Les bords des excavations des carrières à ciel ouvert sont tenus à distance horizontale d'au moins 10 mètres des limites du périmètre sur lequel porte l'autorisation ainsi que de l'emprise des éléments de la surface dont l'intégrité conditionne le respect de la sécurité et de la salubrité publiques.

De plus, l'exploitation du gisement à son niveau le plus bas est arrêtée à compter du bord supérieur de la fouille à une distance horizontale telle que la stabilité des terrains voisins ne soit pas compromise. Cette distance prend en compte la hauteur totale des excavations, la nature et l'épaisseur des différentes couches présentes sur toute cette hauteur.

Une bande de 10 mètres d'éloignement de la canalisation de Transugil est respectée.

#### **Article 7.1.2.5 : Lutte contre l'ambrosie**

L'arrêté préfectoral du préfet de l'Isère prescrivant la destruction de l'ambrosie est mis en œuvre sur le site.

#### **Article 7.1.4 : Registres et plans**

Un plan d'échelle adaptée à la superficie du site est établi par l'exploitant. Sur ce plan sont reportés :

- les limites du périmètre sur lequel porte le droit d'exploiter ainsi que de ses abords, dans un rayon de 50 mètres, avec un repérage par rapport au cadastre ;
- les bords de la fouille ;
- les courbes de niveau ;
- les cotes d'altitude des points significatifs ;
- la position des ouvrages dont l'intégrité conditionne le respect de la sécurité et de la salubrité publiques ainsi que leur périmètre de protection, le cas échéant ;
- les zones décapées, en cours d'exploitation, en cours de remise en état et remises en état ;
- l'emprise des infrastructures (voies d'accès, ouvrages et équipements connexes...), des stocks de matériaux et des terres de découvertes.

Ce plan et ses annexes sont mis à jour au moins une fois par an. Un exemplaire est conservé sur l'emprise de la carrière et tenu à la disposition de l'inspection des installations classées.

#### **Article 7.1.5 : Remblayage**

Dans le cadre de la remise en état de la carrière, les apports de déchets inertes sont autorisés dans les limites définies à l'article 1.2.3 du présent arrêté.

##### **Article 7.1.5.1 : Généralités**

Le remblayage de la carrière est géré de manière à assurer la stabilité physique des terrains remblayés. Il ne nuit pas à la qualité du sol ainsi qu'à la qualité et au bon écoulement des eaux.

L'exploitant s'assure, au cours de l'exploitation de la carrière, que les matériaux de découverte et les déchets inertes utilisés pour le remblayage et la remise en état de la carrière ou pour la réalisation et l'entretien des pistes de circulation ne sont pas en mesure de dégrader les eaux superficielles et les eaux souterraines. L'exploitant étudie et veille au maintien de la stabilité de ces dépôts.

##### **Article 7.1.5.2 : Conditions d'exploitation**

I. L'exploitant tient à jour un plan topographique permettant de localiser les zones de remblais correspondant aux données figurant sur le registre d'admission mentionné à l'article 7.1.5.3 suivant une grille de 50 mètres par 50 mètres maximum. Ce plan coté en plan et altitude permet d'identifier les parcelles où sont entreposés les différents déchets.

Un relevé topographique du site doit être réalisé préalablement à l'acceptation des déchets inertes sur site.

II. L'exploitation est effectuée par tranches successives dont le réaménagement est coordonné. Le stockage des déchets est réalisé de préférence par zone peu étendue et en hauteur. Ce mode d'exploitation permettra de limiter la partie superficielle des déchets soumises aux intempéries.

IV. L'exploitant installe à proximité du lieu de déchargement des camions un container recueillant les déchets non autorisés à condition qu'ils soient présents en faible quantité. L'exploitant évacue ces déchets vers les filières de traitement adaptées.

V. Le suivi des prescriptions sera assuré par un organisme extérieur qui transmettra un rapport triennal à l'inspection des installations classées.

##### **Article 7.1.5.3 Conditions d'admission**

Les déchets admissibles sont listés en annexe 4.

Les déchets interdits pour le remblayage sur le site sont :

- des déchets présentant au moins une des propriétés de danger énumérées à l'annexe III de la directive 2008/98/CE du parlement européen et du conseil du 19 novembre 2008 relative aux déchets et abrogeant certaines directives, notamment des déchets contenant de l'amiante comme les matériaux de construction contenant de l'amiante, relevant du code 17 06 05\* de la



liste des déchets, les matériaux géologiques excavés contenant de l'amiante, relevant du code 17 05 03\* de la liste des déchets et les agrégats d'enrobé relevant du code 17 06 05\* de la liste des déchets ;

- des déchets liquides ou dont la siccité est inférieure à 30 % ;
- des déchets dont la température est supérieure à 60 °C ;
- des déchets non pelletables ; des déchets pulvérulents, à l'exception de ceux préalablement conditionnés ou traités en vue de prévenir une dispersion sous l'effet du vent ;
- des déchets radioactifs.

L'importation de déchets inertes ne peut être réalisée qu'après accord des autorités compétentes en application du règlement (CE) n°1013 /2006 du parlement européen et du conseil du 14 juin 2006.

Avant la livraison ou au moment de celle-ci, ou lors de la première d'une série de livraisons d'un même type de déchets, l'exploitant demande au producteur des déchets un document préalable indiquant :

- le nom et les coordonnées du producteur des déchets, des éventuels intermédiaires et des transporteurs ;
- l'origine des déchets et la quantité de déchets concernée ;
- le libellé ainsi que le code à six chiffres des déchets, en référence à la liste des déchets figurant à l'annexe de la décision 2000/532/CE de la commission du 3 mai 2000 remplaçant la décision 94/3/CE établissant une liste de déchets en application de l'article 1er, point a), de la directive 75/442/CEE du conseil relative aux déchets

Ce document est signé par le producteur des déchets et les différents intermédiaires le cas échéant. La durée de validité du document précité est d'un an au maximum.

Un exemplaire original de ce document est conservé par l'exploitant pendant au moins trois ans et est tenu à la disposition de l'inspection des installations classées.

Si les déchets entrent dans les catégories mentionnées dans l'annexe I de l'arrêté ministériel du 12 décembre 2014, au moment de l'acceptation préalable, l'exploitant s'assure :

- qu'ils ont fait l'objet d'un tri préalable selon les meilleures technologies disponibles à un coût économiquement acceptable ;
- que les déchets relevant des codes 17 05 04 et 20 02 02 ne proviennent pas de sites contaminés ;

En cas de présomption de contamination des déchets ou terres, et avant leur arrivée sur la carrière, le producteur des déchets effectue une procédure d'acceptation préalable afin de disposer de tous les éléments d'appréciation nécessaires sur la possibilité d'utiliser ces déchets en remblayage du site de la carrière.

Cette acceptation préalable contient a minima une évaluation du potentiel polluant des déchets par un essai de lixiviation pour les paramètres définis dans le tableau en annexe 5 et une analyse du contenu total pour les paramètres définis dans la même tableau. Le test de lixiviation à appliquer est le test normalisé NF EN 12457-2. Seuls les déchets respectant les critères définis dans ce tableau peuvent être admis.

Il est interdit de procéder à une dilution ou à un mélange de déchets avec d'autres déchets ou produits dans le but de satisfaire aux critères d'admission.

Avant d'être admis, tout chargement de déchets fait l'objet d'une vérification des documents d'accompagnement par l'exploitant de l'installation.

Un contrôle visuel des déchets est réalisé par l'exploitant à l'entrée de l'installation et lors du déchargement du camion afin de vérifier l'absence de déchet non autorisé.

En cas d'acceptation des déchets, l'exploitant délivre un accusé d'acceptation au producteur des déchets en complétant le document préalable prévu ci-avant par les informations minimales suivantes :

- la quantité de déchets admise, exprimée en tonnes, la date et l'heure de l'acceptation des déchets.

L'exploitant tient à jour un registre d'admission, éventuellement sous format électronique, dans lequel il consigne pour chaque chargement de déchets présenté :

- la date de réception, la date de délivrance au producteur de l'accusé d'acceptation des déchets ;
- le nom et les coordonnées du producteur des déchets ;
- le libellé ainsi que le code à six chiffres des déchets, en référence à la liste des déchets figurant à l'annexe de la décision 2000/532/CE de la commission du 3 mai 2000 remplaçant la décision



94/3/CE établissant une liste de déchets en application de l'article 1er, point a), de la directive 75/442/CEE du conseil relative aux déchets ;

- la quantité de déchets admise, exprimée en tonnes ;
- le résultat du contrôle visuel et, le cas échéant, celui de la vérification des documents d'accompagnement ;

Ce registre est conservé pendant au moins trois ans et est tenu à la disposition de l'inspection des installations classées.

## **CHAPITRE 7.2 DISPOSITIONS PARTICULIÈRES APPLICABLES À LA RUBRIQUE 2517**

Les installations relevant de la rubrique 2517 sont régies par l'arrêté ministériel du 10 décembre 2013 relatif aux prescriptions générales applicables aux stations de transit de produits minéraux ou de déchets non dangereux inertes relevant du régime de l'enregistrement au titre de la rubrique 2517 et en particulier les dispositions suivantes :

– Les zones de stockage sont, à la date de délivrance de l'arrêté préfectoral, implantées à une distance d'éloignement de 20 mètres des constructions à usage d'habitation ou des établissements destinés à recevoir des personnes sensibles (hôpital, clinique, maison de retraite, école, collège, lycée et crèche).

– L'exploitant assure une surveillance annuelle de la qualité de l'air par la mesure des retombées de poussières.

L'exploitant met en place un réseau permettant de mesurer le suivi des retombées de poussières dans l'environnement. Ce suivi se fera soit par la méthode des plaquettes de dépôt, soit, préférentiellement, par la méthode des jauges de retombées.

Un point permettant de déterminer le niveau d'empoussièrement ambiant (« bruit de fond ») est prévu. La vitesse et la direction du vent sont mesurées et enregistrées en continu. À défaut d'une station météorologique utilisée par l'exploitant, les données de la station météorologique la plus proche sont récupérées. Les données enregistrées ou récupérées sont maintenues à la disposition de l'inspection des installations classées.

Les mesures de retombées de poussières par la méthode des plaquettes de dépôt sont réalisées conformément aux dispositions de la norme NF X 43-007, version décembre 2008.

Les mesures de retombées de poussières par la méthode des jauges de retombées sont réalisées conformément aux dispositions de la norme NF X 43-014, version novembre 2003.

## **TITRE 8 – REMISE EN ÉTAT REMBLAIEMENT ET GARANTIES FINANCIÈRES**

### **CHAPITRE 8.1 REMISE EN ÉTAT**

#### **Article 8.1.1.**

L'objectif de la remise en état est de restituer les terrains à l'agriculture et créer une zone à vocation écologique sur la parcelle 26.

La remise en état sera coordonnée à l'avancement de l'extraction de matériaux.

Un plan schématisant la remise en état est annexé au projet d'arrêté en annexe 3.

La remise en état comporte au minimum les dispositions suivantes :

- le remblayage total de l'excavation avec des matériaux inertes jusqu'à la cote du terrain initial ;
- le nettoyage de l'ensemble des terrains et, d'une manière générale, la suppression de toutes les structures n'ayant pas d'utilité après la remise en état du site.

La remise en état et l'aménagement des terrains devront être conduits conformément au dossier et à l'étude d'impact joints à la demande, à savoir :

- remise en état agricole de l'ensemble des terrains à une cote finale comprise entre 144 m NGF et 145 m NGF ;
- création d'une haie bocagère sur les parties Sud et Ouest du site (le long des chemins du Bas du Tural et du chemin des Blâches) d'une longueur totale de 850 m ;
- restauration d'une prairie sèche, mise en place d'un hibernaculum, de mares et d'une falaise à hirondelles de rivage sur la parcelle 26 (extérieure au site) et sur une superficie de 9000 m<sup>2</sup>.

Pour la restitution agricole des terrains, l'exploitant devra réaliser :

- le sous-solage du sol sur une profondeur de 0,50 m ;

- la mise en place d'une légère pente de 0,3 à 0,5% permettant d'assurer un drainage efficace des eaux de ruissellement ;
- le régalage sur 0,3 m minimum de terre végétale.

Ces dispositions sont complétées par celles décrites dans les protocoles établis avec les représentants de la profession agricole et les agriculteurs concernés.

Pour la restauration de la parcelle 26 et la mise en œuvre des mesures de réduction des impacts sur les espèces à enjeux, prévues par le chapitre 5.7.1 de l'étude d'impact, l'exploitant se fait accompagner par un cabinet spécialisé. Un rapport annuel est adressé à l'inspection des installations classées.

## **CHAPITRE 8.2 GARANTIES FINANCIÈRES**

### **Article 8.2.1. : Objet des garanties financières**

L'autorisation d'exploiter est conditionnée par la constitution effective des garanties financières dont le montant est fixé à l'article 8.2.2 ci-dessous, afin d'assurer :

- la remise en état du site après exploitation ;
- la surveillance du site ;
- l'intervention en cas d'accident ou de pollution.

### **Article 8.2.2. : Montant des garanties financières**

Pour prendre en compte l'avancement de l'exploitation, le montant des garanties financières est calculé, pour assurer la remise en état globale du site, avec un pas de cinq ans.

L'exploitation et la remise en état sont fixées selon les schémas d'exploitation et de remise en état figurant en annexes 2 et 3.

Le montant de références des garanties financières ( $C_R$ ) permettant d'assurer la remise en état maximale de la carrière au cours de chacune des périodes quinquennales est :

- 181 284 euros T.T.C, pour la première période, de 0 à 5 ans ;
- 277 563 euros T.T.C, pour la seconde période, de 5 à 10 ans ;
- 308 233 euros T.T.C, pour la troisième période, de 10 à 15 ans ;
- 262 447 euros T.T.C, pour la quatrième période, de 15 à 20 ans.

Le schéma d'exploitation et de remise en état en annexe présente les surfaces à exploiter et les modalités de remise en état pendant ces périodes. Les montants ont été calculés en tenant compte de l'indice TP01 et du taux de TVA suivants : index en octobre 2016: TP01 = 103,7; TVA =20 %

Un acte de cautionnement solidaire est établi conformément au modèle adéquat annexé à l'arrêté ministériel du 31 juillet 2012 relatif aux modalités de constitution de garanties financières prévues aux articles R. 516-1 et suivants du code de l'environnement.

L'extraction de matériaux commercialisables ne doit pas être réalisée 2 ans avant la date d'expiration de la présente autorisation.

La commercialisation des produits finis et la remise en état finale du site sont achevés à la date d'expiration de l'autorisation.

### **Article 8.2.3. : Établissement des garanties financières**

Préalablement aux travaux d'extraction, l'exploitant adresse au préfet le document attestant la constitution des garanties financières établie dans les formes prévues par l'arrêté ministériel du 31 juillet 2012 relatif aux modalités de constitution de garanties financières prévues aux articles R. 516-1 et suivants du code de l'environnement.

### **Article 8.2.4. : Renouvellement des garanties financières**

Pour attester du renouvellement des garanties financières, l'exploitant adresse au préfet, au moins trois mois avant la date d'échéance, un nouveau document dans les formes prévues par l'arrêté ministériel du 31 juillet 2012 relatif aux modalités de constitution de garanties financières prévues aux articles R. 516-1 et suivants du code de l'environnement.

### **Article 8.2.5. : Actualisation des garanties financières**

Tous les cinq ans, le montant des garanties financières est actualisé compte tenu de l'évolution de l'indice TP01.

Lorsqu'il y a une augmentation d'au moins 15% de l'indice TP01 sur une période inférieure à cinq ans, le montant des garanties financières doit être actualisé dans les six mois suivant l'intervention de cette augmentation.

L'actualisation des garanties financières relève de l'initiative de l'exploitant.

### **Article 8.2.6. : Modification du montant des garanties financières**

Lorsque la quantité de matériaux extraits est inférieure à la capacité autorisée et conduit à un coût de remise en état inférieur à au moins 25 % du coût couvert par les garanties financières, l'exploitant peut demander au préfet, pour les périodes quinquennales suivantes, une modification du montant des garanties financières. Cette demande est accompagnée d'un dossier et intervient au moins six mois avant le terme de la période en cours.

Toute modification des conditions d'exploitation conduisant à une augmentation du montant des garanties financières doit être subordonnée à la constitution de nouvelles garanties financières.

### **Article 8.2.7. : Absence de garanties financières**

Outre les sanctions rappelées à l'article L. 516-1 du code de l'environnement, l'absence de garanties financières peut entraîner la suspension du fonctionnement des installations classées visées au présent arrêté, après mise en œuvre des modalités et sanctions prévues à l'article L.171-8 de ce code. Conformément à l'article L.171-9 du même code, pendant la durée de la suspension, l'exploitant est tenu d'assurer à son personnel le paiement des salaires, indemnités et rémunérations de toute nature auxquels il avait droit jusqu'alors.

### **Article 8.2.8. : Appel des garanties financières**

En cas de défaillance de l'exploitant, le préfet peut faire appel aux garanties financières pour la remise en état du site.

Le préfet appelle et met en œuvre les garanties financières dans les cas de figures ci-dessus :

- soit après mise en jeu de la mesure de consignation prévue à l'article L. 171-8 du code de l'environnement, c'est-à-dire lorsque l'arrêté de consignation et le titre de perception rendu exécutoire ont été adressés à l'exploitant mais qu'ils sont restés partiellement ou totalement infructueux ;
- soit en cas d'ouverture d'une procédure de liquidation judiciaire à l'encontre de l'exploitant ;
- soit en cas de disparition de l'exploitant personne morale par suite de sa liquidation amiable ou judiciaire ou du décès de l'exploitant personne physique.

### **Article 8.2.9. : Levée de l'obligation de garanties financières**

L'obligation de garanties financières n'est pas limitée à la durée de validité de l'autorisation. Elle est levée après la cessation d'exploitation de la carrière, et après que les travaux couverts par les garanties financières ont été réalisés.

Ce retour à une situation normale est constaté, dans le cadre de la procédure de cessation d'activité prévue aux articles R. 512-39-1 à R. 512-39-6 du code de l'environnement, par l'inspection des installations classées qui établit un procès verbal de constat de fin de travaux de remise en état (récolement).

En application de l'article R. 516-5 du code de l'environnement, l'obligation de garanties financières est levée par arrêté préfectoral après consultation des maires des communes intéressées.

En application de l'article R. 516-5 du code de l'environnement, le préfet peut demander la réalisation, aux frais de l'exploitant, d'une évaluation critique par un tiers expert des éléments techniques justifiant la levée de l'obligation de garanties financières.

## **CHAPITRE 8.3 CESSATION D'ACTIVITÉ**

Sans préjudice des mesures de l'article R. 512-74 du code de l'environnement, outre l'application des articles R. 512-39-1 à R. 512-39-5, l'usage à prendre en compte est le suivant : usage agricole et naturel.

Lorsqu'une installation classée est mise à l'arrêt définitif, l'exploitant notifie au préfet la date de cet arrêt six mois au moins avant celui-ci.

La notification prévue ci-dessus indique les mesures prises ou prévues pour assurer, dès l'arrêt de l'exploitation, la mise en sécurité du site. Ces mesures comportent notamment :

- l'évacuation ou l'élimination des produits dangereux, et, pour les installations autres que les installations de stockage de déchets, celle des déchets présents sur le site ;
- des interdictions ou limitations d'accès au site ;
- la suppression des risques d'incendie et d'explosion ;
- la surveillance des effets de l'installation sur son environnement.

et est accompagnée des pièces suivantes :

- le plan à jour des terrains d'emprise de l'installation (accompagné de photos) ;



- l'état des lieux contradictoire de la remise en état agricole, avec les résultats de l'expertise agronomique en fin de remise en état ;
- un mémoire sur l'état du site. Ce mémoire précise les mesures prises ou prévues pour assurer la protection des intérêts mentionnés à l'article L. 511-1 du code de l'environnement, compte tenu du ou des types d'usage prévus pour le site, et devra comprendre notamment :
  - les mesures de maîtrise des risques liés aux sols, éventuellement nécessaires ;
  - les mesures de maîtrise des risques liés aux eaux souterraines ou superficielles éventuellement polluées, selon leur usage actuel ou celui défini dans les documents de planification en vigueur ;
  - en cas de besoin, la surveillance à exercer ;
  - les limitations ou interdictions concernant l'aménagement ou l'utilisation du sol ou du sous-sol, accompagnées, le cas échéant, des dispositions proposées par l'exploitant pour mettre en œuvre des servitudes ou des restrictions d'usage.

En outre, l'exploitant place le site de l'installation dans un état tel qu'il ne puisse porter atteinte aux intérêts mentionnés à l'article L. 511-1 et qu'il permette un usage futur du site déterminé selon l'usage prévu au premier alinéa du présent article.

---

## TITRE 9 DÉLAIS ET VOIES DE RECOURS-PUBLICITÉ-EXÉCUTION

---

### Article 9.1.1. : Délais et voies de recours

Le présent arrêté est soumis à un contentieux de pleine juridiction en application de l'article L181-17 du code de l'environnement.

Il peut être déféré auprès du tribunal administratif de Grenoble conformément à l'article R. 181-50 :

1° par les pétitionnaires ou exploitants, dans un délai de deux mois à compter de la date à laquelle la décision leur a été notifiée.

2° par les tiers intéressés en raison des inconvénients ou des dangers pour les intérêts mentionnés aux articles L. 181-3 dans un délai de quatre mois à compter de l'affichage en mairie et de la publication de la décision sur le site internet des services de l'État en Isère. Le délai court à compter de la dernière formalité accomplie. Si l'affichage constitue cette dernière formalité, le délai court à compter du premier jour d'affichage de la décision.

Le présent arrêté peut faire l'objet d'un recours gracieux ou hiérarchique dans le délai de deux mois. Ce recours administratif prolonge de deux mois les délais mentionnés aux 1° et 2° ci-avant en application de l'article R.181-50.

Les tiers qui n'ont acquis ou pris à bail des immeubles ou n'ont élevé des constructions dans le voisinage d'une installation classée que postérieurement à l'affichage ou à la publication de l'arrêté autorisant l'ouverture de cette installation ou atténuant les prescriptions primitives ne sont pas recevables à déférer ledit arrêté à la juridiction administrative (article L. 514-6 alinéa 3).

### Article 9.1.2. Publicité

Le présent arrêté est inséré au recueil des actes administratifs de la préfecture de l'Isère.

Un extrait du présent arrêté mentionnant qu'une copie du texte intégral est déposée aux archives de la mairie et mise à la disposition de toute personne intéressée, sera affiché en mairie de Le-Péage-de-Roussillon pendant une durée minimum d'un mois. Procès verbal de l'accomplissement de cette formalité sera adressé à la direction départementale de la protection des populations par les soins du maire.

Il sera également publié sur le site internet des services de l'État en Isère pour une durée identique.

Le même extrait sera affiché en permanence, de façon visible, sur le site de l'exploitation à la diligence des Établissements CHAPERON et Cie.

Un avis sera inséré, par les soins de la préfecture et aux frais de l'exploitant, dans deux journaux locaux diffusés dans tout le département.



**Article 9.1.3. Exécution**

La secrétaire générale de la préfecture de l'Isère, le sous-préfet de l'arrondissement de Vienne, la directrice régionale de l'environnement, de l'aménagement et du logement Auvergne-Rhône-Alpes, en charge de l'inspection des installations classées, la directrice départementale des territoires, le directeur de l'agence régionale de santé Auvergne-Rhône-Alpes, le colonel commandant le groupement de gendarmerie de l'Isère sont chargés chacun en ce qui le concerne, de l'exécution du présent arrêté dont une copie sera adressée au maire de Le-Péage-dé-Roussillon et aux Établissements CHAPERON et Cie.

Fait à Grenoble le, **- 3 MAI 2018**

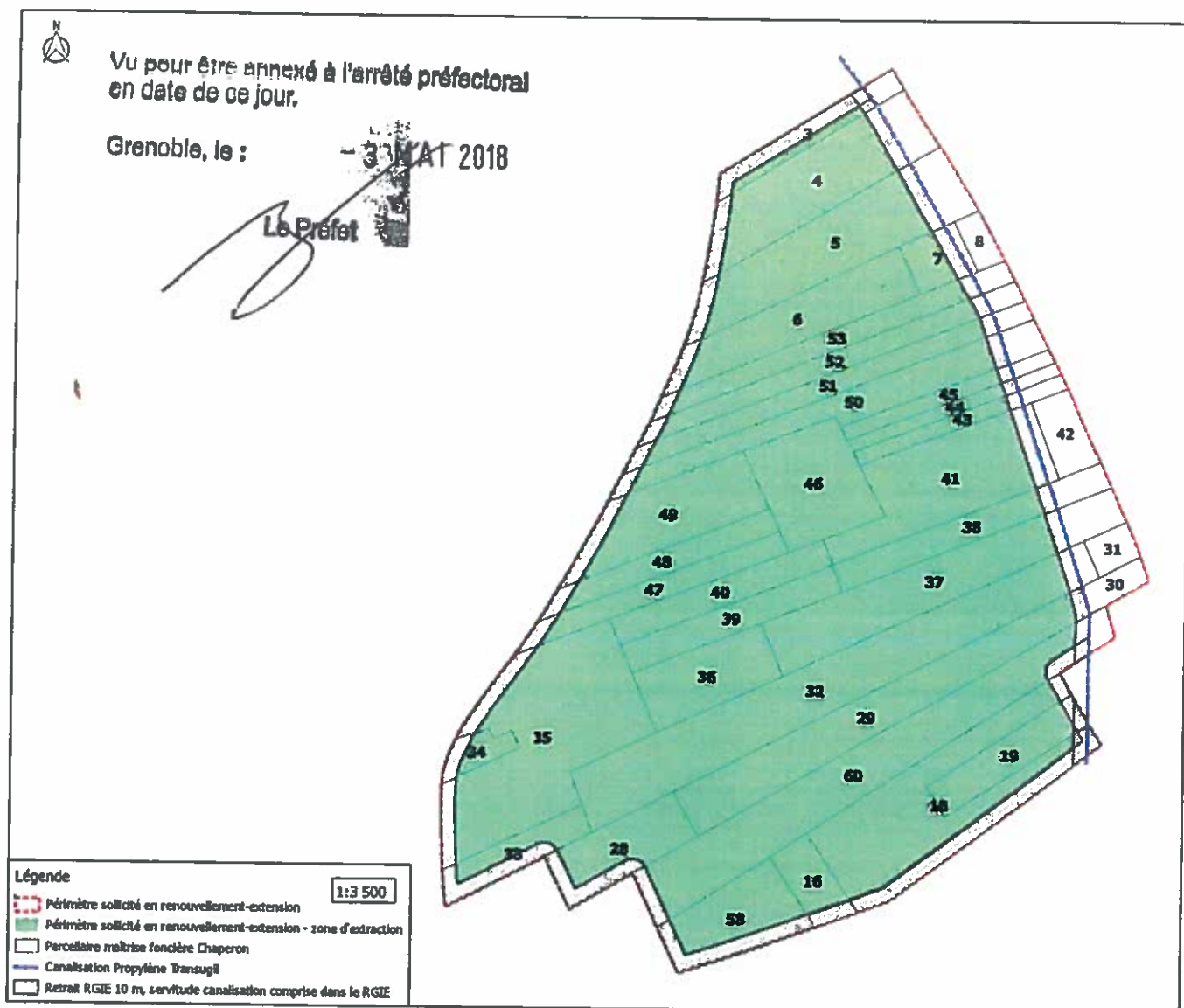
Le Préfet

*Pour le Préfet, par délégation  
la Secrétaire Générale*

  
**Valérie DEMARET**



# **ANNEXE 1** **Plan cadastral**

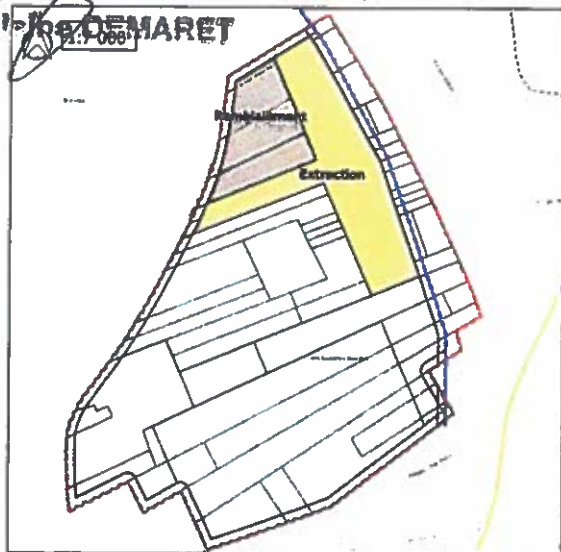


## ANNEXE 2

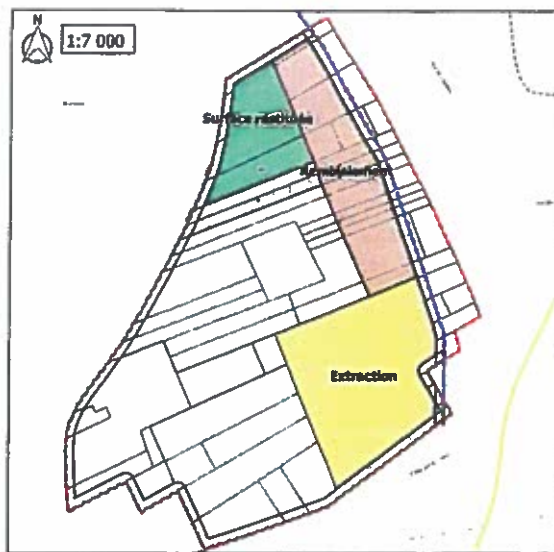
Vu pour être annexé à l'arrêté préfectoral  
en date de ce jour  
Grenoble le 3 MAI 2018  
Pour le Préfet, par délégation  
la Secrétaire Générale

### Plans de phasage

Phase 1 (0-5 ans)



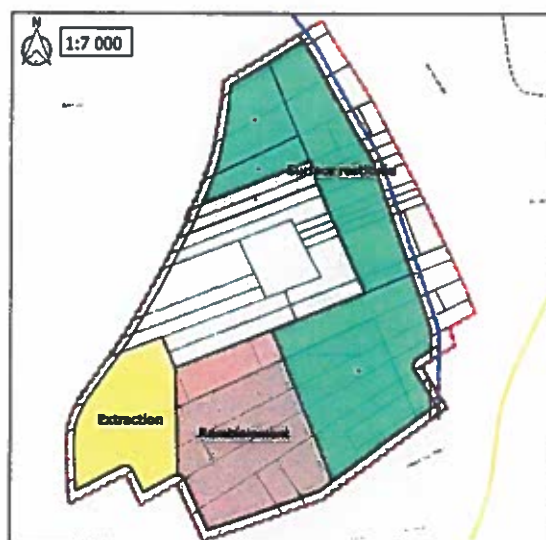
Phase 2 (6-10 ans)



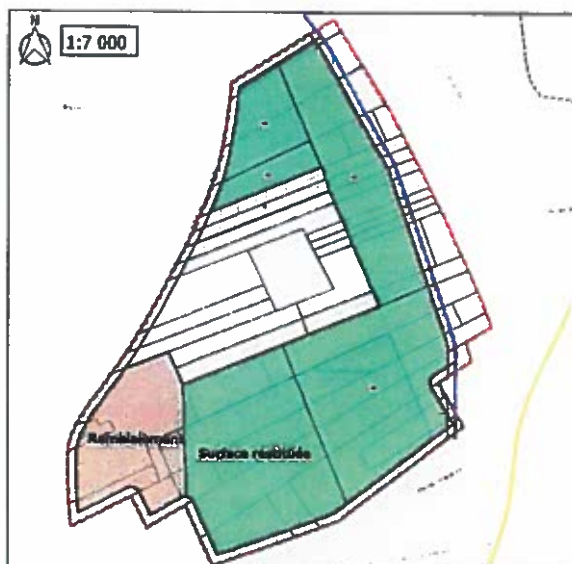
Phase 3 (11-15ans)



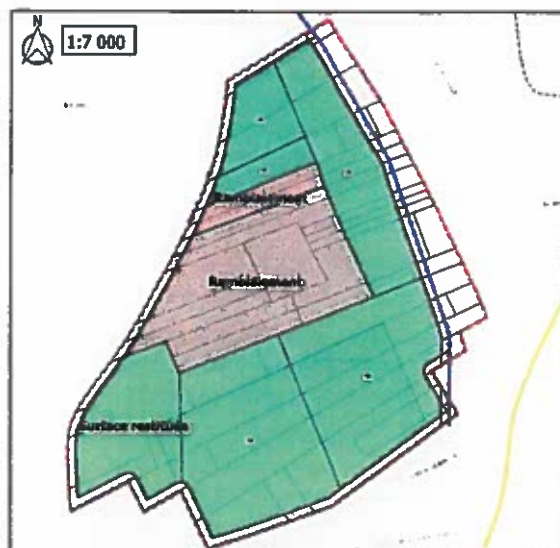
Phase 4a (15-18ans)



fin de phase 4a



phase4b (18-20ans)





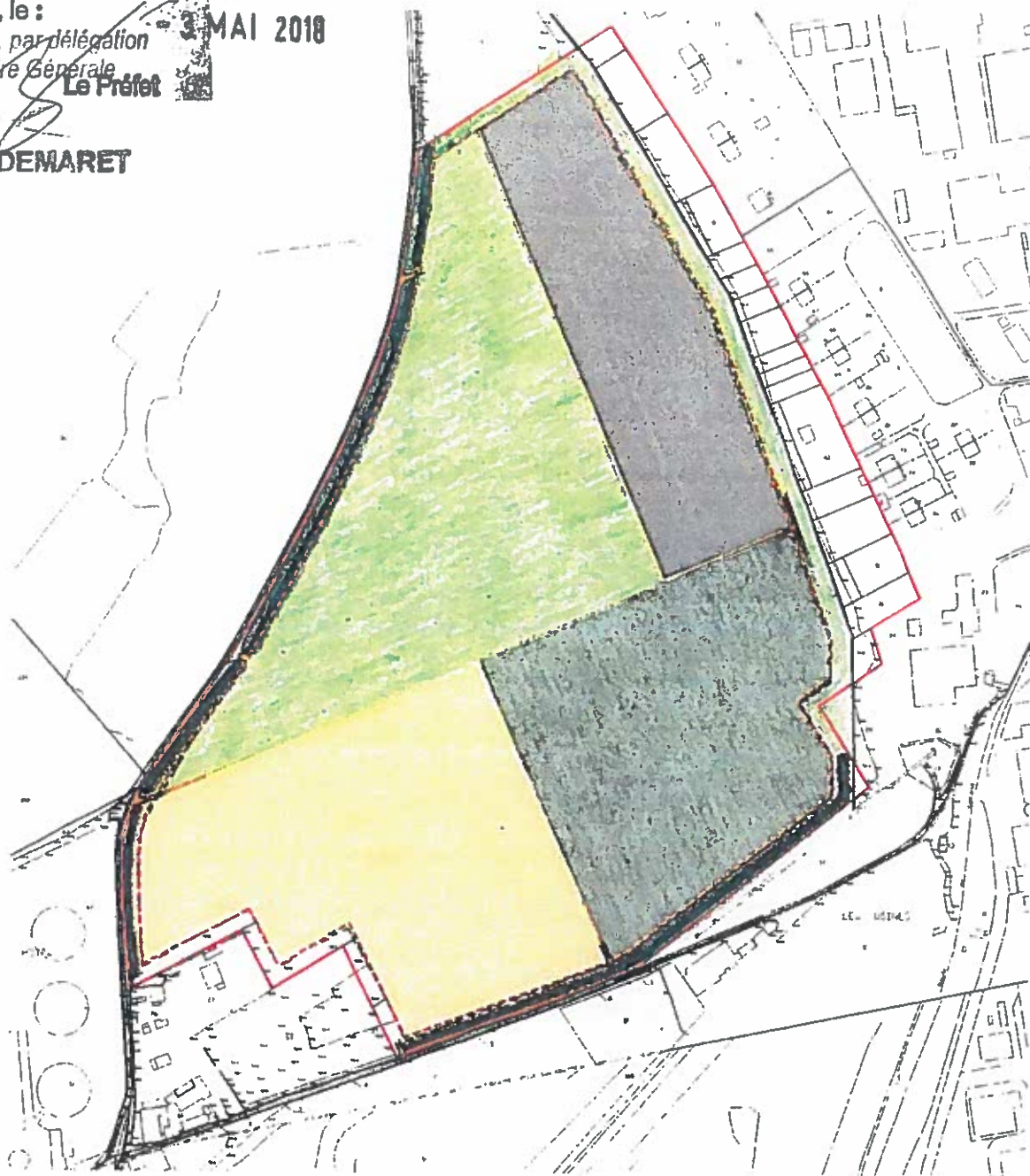


### ANNEXE 3

Vu pour être annexé à l'arrêté préfectoral  
en date de ce jour.

### Schéma de remise en état

Grenoble, le : 3 MAI 2018  
Pour le Préfet, par délégation  
la Secrétaire Générale  
Le Préfet  
Stéphanie DEMARET



### Une remise en état à vocation agricole

La remise en état finale du site aura pour vocation la restitution de terrains agricoles (100% de la surface) au niveau du terrain initial.

Des haies de type bocagères associant plusieurs essences caducues seront plantées en périphérie du site pour augmenter son potentiel d'accueil pour les espèces inféodées et pour limiter les nuisances visuelles en cours d'exploitation.

Les fossés qui seront présents au niveau des haies bocagères augmenteront la surface de zones humides et les potentialités de déplacement pour les espèces amphibiennes.

**ANNEXE 4 :**

Grenoble, le :

**Déchets inertes admis en remblayage**

Pour le Préfet, par délégation  
la Secrétaire Générale

9 MAI 2018

Le Préfet

CHAPITRE I DÉCHETS (décret n°2002-540)	LA LISTE DES	CODE (décret n° 2002-540)	DESCRIPTION	RESTRICTIONS
17. Déchets de construction et de démolition		17 01 02	Briques.	Uniquement déchets de construction et de démolition triés
17. Déchets de construction et de démolition		17 01 03	Tuiles et céramiques.	Uniquement déchets de construction et de démolition triés
17. Déchets de construction et de démolition		17 01 07	Mélange de béton, briques, tuiles et céramiques ne contenant pas de substances dangereuses	Uniquement déchets de construction et de démolition triés
17. Déchets de construction et de démolition		17 05 04	Terres et cailloux ne contenant pas de substances dangereuses	À l'exclusion de la terre végétale et de la tourbe ; Toutefois, la réception de terre végétale est admise, non pour le remblaiement du site, mais pour la constitution de l'horizon supérieur lors des opérations de réaménagement.
		20 02 02	Terres et pierres	Provenant uniquement de jardins et de parcs et à l'exclusion de la terre végétale et de la tourbe ;





## ANNEXE 5 :

**Paramètres à analyser lors du test de lixiviation et valeurs limites à respecter (annexe II de l'arrêté ministériel du 12 décembre 2014):**

Paramètre	Valeur limite à respecter (exprimée en mg/kg de matière sèche)	
As	0,5	
Ba	20	
Cd	0,04	Voir pour Annexe à l'arrêté préfectoral en date de ce jour.
Cr total	0,5	
Cu	2	Grenoble, le : - 3 MAI 2018
Hg	0,01	Pour le Préfet, par délégation
Mo	0,5	la Secrétaire Générale
Ni	0,4	Le Préfet
Pb	0,5	Valérie DEMARET
Sb	0,06	
Se	0,1	
Zn	4	
Chlorure (1)	800	
Fluorure (1)	10	
Sulfate	1 000 (2)	
Indice phénols	1	
COT (carbone organique total) sur éluat (3)	500	
FS (fraction soluble) (1)	4 000	

(1) Si le déchet ne respecte pas au moins une des valeurs fixées pour le chlorure, le sulfate ou la fraction soluble, le déchet peut être encore jugé conforme aux critères d'admission s'il respecte soit les valeurs associées au chlorure et au sulfate, soit celle associée à la fraction soluble.

(2) Si le déchet ne respecte pas cette valeur pour le sulfate, il peut être encore jugé conforme aux critères d'admission si la lixiviation ne dépasse pas les valeurs suivantes : 1 500 mg/l à un ratio L/S = 0,1 l/kg et 6 000 mg/kg de matière sèche à un ratio L/S = 10 l/kg. Il est nécessaire d'utiliser l'essai de percolation NF CEN/TS 14405 pour déterminer la valeur lorsque L/S = 0,1 l/kg dans les conditions d'équilibre initial ; la valeur correspondant à L/S = 10 l/kg peut être déterminée par un essai de lixiviation NF EN 12457-2 ou par un essai de percolation NF CEN/TS 14405 dans des conditions approchant l'équilibre local.

(3) Si le déchet ne satisfait pas à la valeur limite indiquée pour le carbone organique total sur éluat à sa propre valeur de pH, il peut aussi faire l'objet d'un essai de lixiviation NF EN 12457-2 avec un pH compris entre 7,5 et 8,0. Le déchet peut être jugé conforme aux critères d'admission pour le carbone organique total sur éluat si le résultat de cette détermination ne dépasse pas 500 mg/kg de matière sèche.

**Paramètres à analyser en contenu total et valeurs limites à respecter :**

Paramètre	Valeur limite à respecter (exprimée en mg/kg de déchet sec)
COT (carbone organique total)	30 000 (1)
BTEX (benzène, toluène, éthylbenzène et xylènes)	6
PCB (polychlorobiphényles 7 congénères)	1
Hydrocarbures (C10 à C40)	500
HAP (hydrocarbures aromatiques polycycliques)	50

(1) Pour les sols, une valeur limite plus élevée peut être admise, à condition que la valeur limite de 500 mg/kg de matière sèche soit respectée pour le carbone organique total sur éluat, soit au pH du sol, soit pour un pH situé entre 7,5 et 8,0.



## ANNEXE 6

Grenoble, le :

13 Mars 2018  
 Pour le Préfet, par délégation  
 La Secrétaire Générale

## Implantation, Réalisation, Equipement et Abandon de forage, Piézomètres ou Qualitomètres

### I. Critères d'implantation et protection des ouvrages

L'ouvrage ne doit pas être implanté à moins de 35 mètres d'une source de pollution potentielle des eaux souterraines (dispositif d'assainissement collectif ou autonome, parcelles recevant des épandages, cuves de stockage, canalisations d'eaux usées, de liquides polluants...).

Une surface de 5m x 5m autour du forage est neutralisée de toute activité susceptible d'apporter une pollution, et de tout stockage, et exempte de toute source de pollution.

Le site d'implantation est choisi en vue de maîtriser l'évacuation des eaux de ruissellement et éviter toute accumulation de celles-ci dans un périmètre de 35 mètres autour des têtes des ouvrages.

### II. Réalisation et équipement de l'ouvrage (en cas de réalisation d'un nouvel ouvrage)

Les forages sont réalisés conformément aux recommandations de la norme NF X10-999 Août 2014 : Forage d'eau et de géothermie - Réalisation, suivi et abandon d'ouvrage de captage ou de surveillance des eaux souterraines réalisés par forages

L'organisation du chantier prend en compte les risques de pollution, notamment par déversement accidentel. Les accès et stationnements des véhicules, les sites de stockage des hydrocarbures et autres produits susceptibles d'altérer la qualité des eaux sont choisis en vue de limiter tout risque de pollution pendant le chantier.

Le soutènement, la stabilité et la sécurité doivent être obligatoirement assurés au moyen de cuvelages, tubages, crépines, drains et autres équipements appropriés. Les caractéristiques des matériaux tubulaires (épaisseur, résistance à la pression, à la corrosion) doivent être appropriées à l'ouvrage, aux milieux traversés et à la qualité des eaux souterraines afin de garantir de façon durable la qualité de l'ouvrage.

Afin d'éviter les infiltrations d'eau depuis la surface, la réalisation des forages doit s'accompagner d'une cimentation de l'espace inter-annulaire, compris entre le cuvelage et les terrains forés, sur toute la partie supérieure du forage, jusqu'au niveau du terrain naturel. Cette cimentation doit être réalisée par injection sous pression par le bas durant l'exécution du forage. Un contrôle de qualité de la cimentation doit être effectué ; il comporte a minima la vérification du volume du ciment injecté. Lorsque la technologie de foration utilisée ne permet pas d'effectuer une cimentation par le bas, d'autres techniques peuvent être mises en œuvre sous réserve qu'elles assurent un niveau équivalent de protection des eaux souterraines.

Les injections de boue de forage, le développement de l'ouvrage, par acidification ou tout autre procédé, les cimentations, obturations et autres opérations dans les sondages, forages, puits, ouvrages souterrains doivent être effectués de façon à ne pas altérer la structure géologique avoisinante et à préserver la qualité des eaux souterraines.

En vue de prévenir toute pollution du ou des milieux récepteurs, le déclarant prévoit, si nécessaire, des dispositifs de traitement, par décantation, neutralisation ou par toute autre méthode appropriée, des déblais de forage et des boues et des eaux extraites des forages pendant le chantier. Les dispositifs de traitement sont adaptés en fonction de la sensibilité des milieux récepteurs.

Le déclarant est tenu de signaler au préfet dans les meilleurs délais tout incident ou accident susceptible de porter atteinte à la qualité des eaux souterraines, la mise en évidence d'une pollution des eaux souterraines et des sols ainsi que les premières mesures prises pour y remédier.

A la surface il est réalisé une margelle bétonnée, conçue de manière à éloigner les eaux. Cette margelle est de 3 m<sup>2</sup> au minimum autour de chaque tête et 0,30 m de hauteur au-dessus du niveau du terrain naturel. La tête s'élève au moins à 0,5 m au-dessus du terrain naturel. Elle est en outre cimentée sur 1 m de profondeur compté à partir du niveau du terrain naturel. En zone inondable, cette tête est rendue étanche ou est située dans un local lui-même étanche.

Un capot de fermeture ou tout autre dispositif approprié de fermeture équivalent est installé sur la tête. En dehors des périodes d'intervention, l'accès à l'intérieur est interdit par un dispositif de sécurité. Ce capot comporte, marqué avec une peinture indélébile le numéro attribué par la banque de donnée du sous-sol lorsque l'ouvrage a une profondeur supérieure à 10 m. L'exploitant peut y ajouter un deuxième numéro à son usage interne.



Les conditions de réalisation doivent permettre de relever le niveau statique de la nappe au minimum par sonde électrique.

Un repère de nivellement est apposé de manière indélébile sur le capot de l'ouvrage.

### **III. Dossier technique de réalisation**

L'exploitant tient à disposition de l'inspection des installations classées le dossier technique de réalisation qui comprend :

- la coupe géologique du terrain avec indication du ou des niveaux des nappes rencontrées ;
- la coupe technique de l'installation précisant les caractéristiques des équipements, notamment les diamètres et la nature des cuvelages ou tubages, accompagnée des conditions de réalisation (méthode et matériaux utilisés lors de la foration, volume des cimentations, profondeurs atteintes, développement effectués...) ;
- le résultat des pompages d'essais, leur interprétation et l'évaluation de l'incidence de ces pompages sur la ressource en eau souterraine et sur les ouvrages voisins.

Si la profondeur de l'ouvrage est supérieure à 10 mètres, l'exploitant s'assure que la déclaration de sondage au titre de l'article L.411-1 du code minier a été réalisée auprès du service compétent de la direction régionale de l'environnement, de l'aménagement et du logement, en vue de sa prise en compte dans la banque nationale de données du sous-sol (BSS).

### **IV. Abandon provisoire ou définitif de l'ouvrage**

L'abandon de l'ouvrage est signalé au service de contrôle en vue de mesures de comblement.

Tout ouvrage abandonné est comblé par des techniques appropriées permettant de garantir l'absence de transfert de pollution et de circulation d'eau entre les différentes nappes d'eau souterraine contenues dans les formations aquifères.

#### **▪ Abandon provisoire :**

En cas d'abandon ou d'un arrêt de longue durée, le forage est déséquipé (extraction de la pompe). La protection de la tête et l'entretien de la zone neutralisée sont assurés.

#### **▪ Abandon définitif :**

Dans ce cas, la protection de tête peut être enlevée et le forage est comblé de graviers ou de sables propres jusqu'au plus 7 m du sol, suivi d'un bouchon de sobranite jusqu'à – 5 m et le reste est cimenté (de –5 m jusqu'au sol). L'exploitant transmet dans les deux mois suivant le comblement un rapport de travaux précisant les références de l'ouvrage comblé, l'aquifère précédemment surveillé ou exploité à partir de cet ouvrage, les travaux de comblement effectués.